 GOBERNACION DE ANTIOQUIA REPUBLICA DE COLOMBIA	ACTA CONCERTACION DE PUNTOS Y LUGARES DE MUESTREO AUTORIDAD SANITARIA – ESP	Código: FO-M2-P5-179
		Versión: 1
		Fecha de aprobación: 19-01-2018

IDENTIFICACION DE LA PERSONA PRESTADORA DEL SERVICIO PÚBLICO DE ACUEDUCTO:

DEPARTAMENTO: ANTIOQUIA	CODIGO DANE: 05
MUNICIPIO: SAN ANDRÉS DE CUERQUIA	CODIGO DANE: 647
LOCALIDAD: ZONA URBANA	CODIGO DANE:
AREA: CABECERA (<input checked="" type="checkbox"/>) CENTRO POBLADO (<input type="checkbox"/>) RURAL DISPERSO (<input type="checkbox"/>)	
TIPO DE PERSONA PRESTADORA: EMPRESA PRESTADORA SERVICIO DE ACUEDUCTO (<input checked="" type="checkbox"/>) ACUEDUCTO VEREDAL NO REGISTRADO EN SSPD (<input type="checkbox"/>) NO EXISTE EPSA (<input type="checkbox"/>) PERSONA PRESTADORA SIN NUIR CONOCIDO: (<input type="checkbox"/>)	
NOMBRE DE LA EMPRESA EMPUSAC: Empresas públicas de San Andrés de Cuerquia SA ESP	
NIT: 900.351.747-3 NUIR:	RUPS: FECHA DE REGISTRO:
DIRECCION:	TELEFONOS (Fijo y Celular): 8618110 ; FAX: 8618110
e-mail: empusac.sa.esp@gmail.com	

En cumplimiento de lo estipulado en el artículo 22 del Decreto 1575 de 2007 del Ministerio de la Protección Social, y la Resolución 0811 de 2008 de los Ministerios de la Protección Social y de Ambiente Vivienda y Desarrollo Territorial, la Secretaria Seccional de Salud de Antioquia y Protección Social de Antioquia y la Persona Prestadora del Servicio Público de Acueducto han concertado los puntos y lugares de muestreo que se registran y detallan:

CONSTANCIA Y RATIFICACION DE LA PRESENTE ACTA

Para constancia previa lectura y ratificación del contenido de la presente acta firman los funcionarios y personas que intervinieron:

Hoy 30 del mes de Agosto del año 2018 en el municipio de SAN ANDRÉS DE CUERQUIA

POR PARTE DE LA AUTORIDAD SANITARIA

NOMBRE: JOSÉ MIGUEL ROJAS RIVERA

CEDULA: 8152407

FIRMA: 

POR PARTE DE LA PERSONA PRESTADORA DEL SERVICIO PÚBLICO DE ACUEDUCTO

NOMBRE: DORA DE JESUS SERNA ORRIGO

CEDULA: 21990736

FIRMA: 




De la presente acta se deja copia en poder del representante de la Persona Prestadora del Servicio Público de Acueducto.

Hacen parte de las siguientes actas: informe del análisis de los criterios establecidos en los artículos 2, 3 y 4 de la Resolución 811 de 2008, un plano de localización de los puntos de muestreo.

ACTA CONCERTACION DE PUNTOS Y LUGARES DE MUESTREO
AUTORIDAD SANITARIA – ESP

Código: FO-M2-P5-179
Versión: 1
Fecha de aprobación: 19-01- 2018

PUNTO DE MUESTREO (Artículo 4, Resolución 0811 de 2008)		IDENTIFICACION
1.	CODIGO (Cuatro cifras numeración consecutiva)	0001 Barrio el paraíso
1.1	DESCRIPCION DE SU UBICACION (Con base en el nombre de la instalación más cercana: –hospital, estadio, escuela, parque, plaza de mercado, etc. o el nombre del barrio, localidad, vereda o finca)	Barrio El paraíso 1537 msnm
1.2	DIRECCION DEL LUGAR (LOCALIZACION EN EL PLANO DE LA RED DE DISTRIBUCION)	Carrera Baldomero Jaramillo Calle vieja
1.3	DESCRIPCION DEL PUNTO DE TOMA	Grifo en caja de muestreo
1.4	PUNTO DE TOMA CONCERTADO	SI (x) NO ()
1.5	PUNTO INTRADOMICILIARIO	SI () NO (x)
1.6	FUENTE DE ABASTECIMIENTO	Quebrada el bocadillo
1.7	GEOREFERENCIACION (GPS)	LATITUD: 6°54.6'28" LONGITUD: 75°40.5'50"
1.8	CRITERIO DE LOCALIZACION	Inicial de la red de distribución



PUNTO DE MUESTREO	IDENTIFICACION
--------------------------	-----------------------

Hacén parte de las siguiente acta: informe del análisis de los criterios establecidos en los artículos 2, 3 y 4 de la Resolución 811 de 2008; un plano de localización de los puntos de muestreo




ACTA CONCERTACION DE PUNTOS Y LUGARES DE MUESTREO
AUTORIDAD SANITARIA – ESP

Código: FO-M2-P5-179

Versión: 1


Fecha de aprobación: 19-01- 2018

PUNTO DE MUESTREO (Artículo 4, Resolución 0811 de 2008)		IDENTIFICACION
1.	CODIGO (Cuatro cifras numeración consecutiva)	0001 Barric el paraíso
1.1	DESCRIPCIÓN DE SU UBICACIÓN (Con base en el nombre de la instalación más cercana: Hospital, estadio, escuela, parque, plaza de mercado, etc. o el nombre del barrio, localidad, vereda o finca)	Barrio El paraíso 1557 msnm
1.2	DIRECCION DEL LUGAR (LOCALIZACION EN EL PLANO DE LA RED DE DISTRIBUCION)	Carrera Baldomero Jaramillo Calle vieja
1.3	DESCRIPCION DEL PUNTO DE TOMA	Grifo en caja de muestreo
1.4	PUNTO DE TOMA CONCERTADO	SI (x) NO ()
1.5	PUNTO INTRADOMICILIARIO	SI () NO (x)
1.6	FUENTE DEL ABASTECIMIENTO	Quebrada el bocadillo
1.7	GEOREFERENCIACION (GPS)	LATITUD: 6°54.6'28" LONGITUD: 75°40.5'50"
1.8	CRITERIO DE LOCALIZACION	Inicia de la red de distribución



PUNTO DE MUESTREO	IDENTIFICACION
--------------------------	-----------------------

Hacen parte de las siguiente acta: Informe del análisis de los criterios establecidos en los artículos 2, 3 y 4 de la Resolución 0811 de 2008, un plano de localización de los puntos de muestreo

 GOBERNACION DE ANTIOQUIA REPUBLICA DE COLOMBIA	ACTA DE CONFORMIDAD DE PUNTOS Y LUGARES DE MUESTREO AUTORIDAD SANITARIA – ESP	Código: FO-M2-P5-180
		Versión: 1
		Fecha de aprobación: 07-11-2017
		Página 1 de 1

DEPARTAMENTO: ANTIOQUIA **MUNICIPIO:** SAN ANDRES DE CUERQUIA
LOCALIDAD: ZONA RURAL
DIRECCION LOCAL DE SALUD DE: Secretaria Seccional de Salud Protección Social de Antioquia
NOMBRE DE LA EMPRESA: Empresa de servicios Publicos de San Andrés de Cuerquia, EMPUSAC SA

En cumplimiento de lo estipulado en el artículo 22 del Decreto 1575 de 2007 del Ministerio de la Protección Social y el artículo 7 de la Resolución 0811 de 2008 de los Ministerios de la Protección Social y de Ambiente Vivienda y Desarrollo Territorial, la Secretaria Seccional de Salud y Protección Social de Antioquia y la Persona Prestadora del Servicio Público de Acueducto, se procede a verificar la materialización y cumplimiento de los requerimientos de los puntos de muestreo:

CALIFICACIÓN (C):

Cumple: 2 Cumple parcialmente: 1 No cumple: 0 No Aplica: NA No Observado: NO


Código de Punto de Muestreo	Localizado en un sitio de fácil acceso sobre área pública o privada.	Tiene drenaje apropiado para evitar el encharcamiento	La estructura externa de protección esta diseñada para garantizar la seguridad y recolección de la muestra	El punto de muestreo esta debidamente identificado y protegido.	Concepto Final
0001	2	2	2	2	FAVORABLE
0002	2	2	2	2	FAVORABLE
0003	2	2	2	2	FAVORABLE
0004	2	2	2	2	FAVORABLE

De acuerdo con los hallazgos encontrados SE RECIBE A CONFORMIDAD los puntos de muestreo identificados con los siguientes códigos: 0001,0002,0003,0004
 Requerimientos: NINGUNO


Para constancia previa lectura y ratificación del contenido de la presente acta firman los funcionarios y personas que intervinieron.

Hoy 30 del mes ~~Agosto~~ del año 2018 en el municipio de San Andrés de Cuerquia

POR PARTE DE LA AUTORIDAD SANITARIA

NOMBRE: JOSE MIGUEL ROJAS RUA
 CEDULA: 8152407
 FIRMA: 

POR PARTE DE LA PERSONA PRESTADORA DEL SERVICIO PUBLICO DE ACUEDUCTO

NOMBRE: DORA DE JESUS SERNA ORREGO
 CEDULA: 21990736
 FIRMA: 

Hace parte de esta acta el procedimiento de acceso al dispositivo de recolección de la muestra